



Of. nº 10/1.715-SEMAD/DGD/MM

Novo Hamburgo, 28 de dezembro de 2018

Ao Excelentíssimo Senhor

FELIPE KUHN BRAUN

Presidente da Câmara Municipal de Novo Hamburgo

Novo Hamburgo – RS

ASSUNTO: Responde Requerimento nº 1.500/2018.

Senhor Presidente,

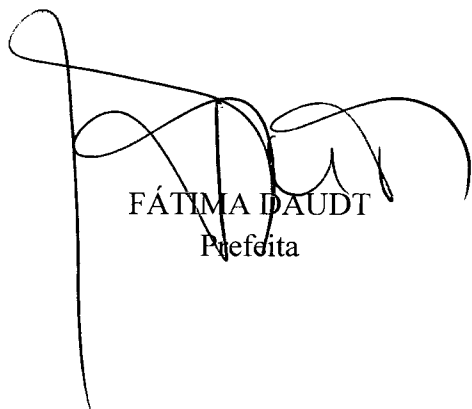
Em atendimento ao Requerimento em epígrafe, devidamente protocolado sob o nº **584326/2018**, de autoria do Vereador Cristiano Coller, vimos encaminhar ofício nº 195/2018, em anexo, expedido pela Secretaria Municipal de Obras Públicas, Serviços Urbanos e Viários.

Atenciosamente,

CÂMARA MUNICIPAL DE NOVO HAMBURGO
PROTOCOLO
DOC.º 13/2019. 16:27

14 JAN 2019

Taxianópolis


FÁTIMA DAUDT
Prefeita



Ofício nº 195/2018

Novo Hamburgo, 28 de Dezembro de 2018.

À

**DIRETORIA DE GESTÃO DOCUMENTAL – DGD
SECRETARIA DE ADMINISTRAÇÃO**

Assunto: Resposta ao Requerimento nº 1.500/2018.


Em resposta ao Requerimento nº 1.500/2018, vem a Secretaria Municipal de Obras Públicas, Serviços Urbanos e Viários – SEMOPSU, apresentar o seguinte:

Trata-se de requerimento solicitando informações sobre o arroio localizado na Rua Espumoso com a Rua Tapuias, no Bairro Santo Afonso.

Em relação ao questionamento apresentado, informamos que a presente obra é de conhecimento da secretaria e a mesma está na programação para execução.

Sendo que tínhamos para o momento,

Atenciosamente,



Raizer Ferreira

Secretário Municipal de Obras Públicas, Serviços Urbanos e Viários – SEMOPSU



Parecer Técnico

Nº do processo: **584326/2018 – Requerimento nº 1.500/2018**

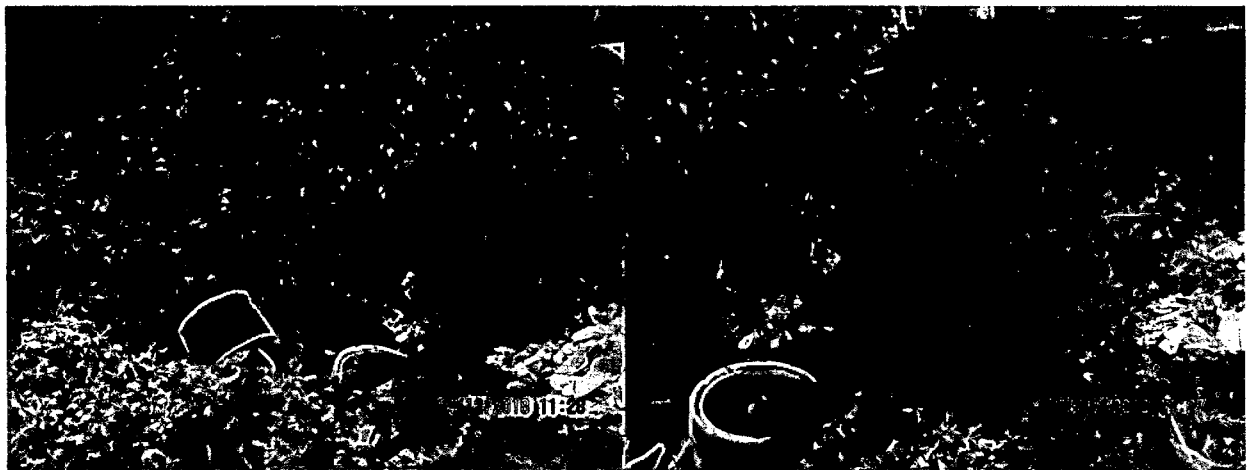
Requerente: **Câmara Municipal de Novo Hamburgo**

Processo: **Informações sobre Arroio**

À Gerente de Análise de Projetos Loazi Bruna Schmitz:

O presente processo trata da solicitação de informações sobre o Arroio localizado na Rua Espumoso com a Rua Tapuias, no Bairro Santo Afonso, realizada através do Requerimento nº 1.500/2018, protocolo nº 584326 em 07/12/2018. O local foi objeto de vistoria da equipe técnico da SEMAM em 14/12/2018.

Segue registro fotográfico:




Figuras 1 e 2. Instabilidade dos taludes evidenciada pela cedência do solo e o arraste de materiais para dentro do curso d'água, inclusive tubos de concreto.



Figura 3. Margem do curso d'água com acúmulo de resíduos.

SECRETARIA DE MEIO AMBIENTE – SEMAM

Centro Administrativo Leopoldo Petry - Rua Guia Lopes, 4201 - 6º andar – Bairro Canudos – CEP: 93.548-013
Fone:3097-9400 - E-mail: licenciamento@novohamburgo.rs.gov.br





Figuras 4 e 5. Vegetação densa às margens do curso d'água (figura à esquerda) e base do poste que se encontra no passeio público comprometido pelo desmoronamento do talude (figura à direita).

Considerações:

A instabilidade dos taludes, a cedência do solo e o arraste de materiais comprometeu parte do passeio público, inclusive onde está localizado o poste de energia elétrica. Deve ser estudada junto à SEMOPSU uma alternativa para contenção e uma margem segura para o passeio público.

Novo Hamburgo, 18 de dezembro de 2018.


Glauber Minssen Giuliani
Geólogo
9794
SEMAM/NH


MSc Adriana Moraes Aita
Bióloga
9808
SEMAM/NH


MSc Elisandra Menegat Longhi
Engenheira Agrônoma
9209
SEMAM/NH